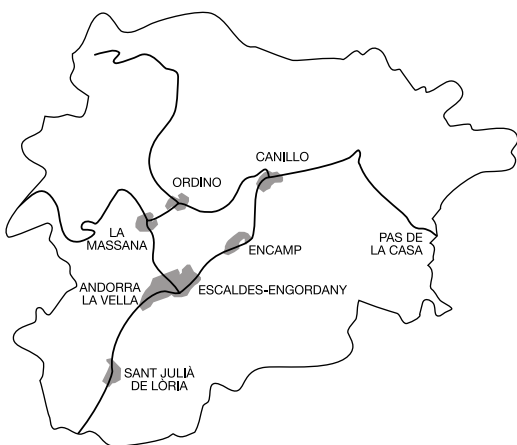




montagne





bienvenue à la découverte de l'Andorre

Bienvenue à la découverte de l'Andorre à partir de l'un de ses aspects les plus attirants : la nature, qui dans son sens large, vous permettra de découvrir l'essence d'un pays de montagne : les torrents, les lacs, les sources, les herbages, et les bordas, nos fermes de montagne typiques.

Le guide présente les parcs naturels d'Andorre, des excursions, des vias ferratas, des itinéraires d'écotourisme et un large éventail d'activités adaptées à tous les niveaux.

Si vous êtes plus attirés par des sensations hivernales, vous pouvez faire des randonnées en raquettes, des excursions en traîneaux tirés par des chiens, du VTT sur neige, du télémark, de la motoneige, construire des igloos et pourquoi pas plonger sous la glace.

L'offre étendue des stations de ski alpin et nordique ainsi que la grande variété et la qualité des activités complémentaires de ski et de loisir font de la Principauté une destination hivernale de référence.



OFFICE NATIONAL DE TOURISME

C. Dr. Vilanova, s/n, Ed. Davi

AD500 Andorra la Vieille

Tél. : (+376) 820 214

Fax : (+376) 825 823

info@andorra.ad

www.andorra.ad

INDEX

ANDORRE, TOURISME DE NATURE 04

Espaces naturels	06
Randonnées et grandes randonnées	10
Écotourisme	12
Promenades à cheval	20
Cyclotourisme et VTT	28
Pêche	32
Golf / Pitch & Putt	34

ANDORRE, TOURISME ACTIF 36

Voies d'escalade et murs d'entraînement	38
Vias ferratas	43
Canyoning	48
Stations de ski et centres d'activités	50
Grandvalira	51
Vallnord	55
Naturlandia	59
Esquí Parador Canaro	63
Entreprises et entités	64

AUTRES ACTIVITÉS 72

Palau de Gel de Andorra	72
Caldea	74
Informations générales	76
Publications / notes	78



>>> **Andorre, destination nature**

L'Andorre, avec ses 468 km², est le plus grand des petits États d'Europe.

Son territoire est extrêmement montagneux et il est formé de vallées et sommets qui avoisinent les 3 000 m d'altitude comme le pic de Comapedrosa (2 942 m), son point culminant, ou celui de l'Estanyó (2 912 m).

Les lacs représentent l'une des principales richesses paysagères de la Principauté et ils se trouvent en grande partie dans les deux parcs naturels existants dans le pays.

Vous pourrez découvrir l'orographie de notre territoire en admirant le paysage andorran et la grande diversité de la flore.

Découvrez les anciens chemins à pied ou à cheval, seul ou dans le sillage de nos professionnels.

TOURISME DE NATURE

Espaces naturels 06

Randonnées et grandes randonnées 10

Écotourisme 12

Promenades à cheval 20

Cyclotourisme et VTT 28

Pêche 32

Golf / Pitch & Putt 34



Vallée de Madriu-Perafita-Claror



En 2004, l'Unesco a déclaré cette vallée Patrimoine mondial dans la catégorie de paysage culturel. Cette catégorie ne compte que 54 espaces naturels dans le monde.

La vallée de Madriu-Perafita-Claror est située dans le sud-est de la Principauté d'Andorre et elle occupe une superficie de 4 247 ha. Ce territoire représente près de 10% de la superficie de l'Andorre et s'étend sur les paroisses d'Encamp, Andorre la Vieille, Sant Julià de Lòria et Escaldes-Engordany.

Cette vallée est le deuxième plus important bassin fluvial du pays. Il mesure douze kilomètres d'une extrémité à l'autre, avec un dénivelé de 1 855 m entre son point le plus bas (tout près d'Escaldes-Engordany, à 1 050 m) et son point le plus haut, le pic de la Portelleta (à 2 905 m). Dans cette vallée se trouvent des espèces animales et végétales assez rares ou en voie de disparition.

>>> découvrez les cabanes de berger

Quel que soit l'itinéraire que vous choisissiez dans la vallée de Madriu-Perafita-Claror, vous trouverez des cabanes de bergers récemment rénovées de manière traditionnelle, d'anciens potagers délimités par des murs, des bordas (fermes de montagne traditionnelles) et des pâturages pour les troupeaux, etc. En été vous pouvez passer une nuit dans l'un des trois refuges qu'offre la vallée.

www.e-e.ad





Parc naturel de la vall de Sorteny




Le parc naturel de la vall de Sorteny, situé dans la paroisse d'Ordino, est un paradis botanique avec plus de 700 espèces de fleurs et de plantes, certaines uniques dans les Pyrénées. Malgré sa surface réduite, la vallée de Sorteny jouit d'une faune très riche. Les plus nombreux sont les chamois (*Rupicapra pirenaica*), les chevreuils (*Capreolus capreolus*) et les sangliers (*Sus scrofa*).

La vallée de Sorteny présente un intérêt particulier du point de vue scientifique, historique et éducatif mais aussi esthétique, paysager et récréatif. Dans un petit pays montagneux comme l'Andorre, le parc, malgré sa superficie limitée de 1 080 hectares, participe à la préservation de la biodiversité et, au-delà des frontières, à la conservation du patrimoine naturel et culturel des Pyrénées.

www.sorteny.ad




Parc naturel Communal des vallées de la Comapedrosa



Le Parc naturel communal des vallées de la Comapedrosa se situe au nord-ouest de la Principauté d'Andorre, dans la paroisse de La Massana. La superficie protégée est de 1.542,6 ha, et son point culminant est le pic de la Comapedrosa qui, du haut de ses 2.942 m, est le toit de l'Andorre.

Les principaux attraits de l'espace sont l'imposant paysage de haute montagne ainsi que les lacs, les cascades ou encore les sources...

Cabane du Parc Naturel
Tél : (+376) 647 021 (en été seulement)
www.comapedrosa.ad



>>> randonnées et grandes randonnées

La meilleure manière de connaître un pays est de le parcourir à pied, pas à pas, en découvrant ses paysages et les secrets qu'ils cachent. L'Andorre est traversée par plusieurs GR (sentiers de grande randonnée).

GRP (GR de pays) : circuit d'environ 100 km, sans passages difficiles ni dangereux, il parcourt la totalité de la Principauté. Il est divisé en sept étapes, d'environ 14 km chacune, conçues en fonction de la localisation des refuges et pour être parcourues à un rythme qui permet de profiter du milieu naturel. Il faut entre six et sept jours pour compléter l'itinéraire.

GRT (GR transfrontalier) : la route des trois nations.

GR7 : avec une différence de presque 2.000 m entre le point le plus haut (2 840 m au col dels Pessons) et le point le plus bas (850 m à la Farga de Moles), le GR7 traverse la Principauté du versant est au versant sud. Le sentier fait partie du sentier européen E4 (Tarifa-Sparte) et il a une longueur d'environ 40 km en Andorre.

GR11 : (GR des Pyrénées) connu comme sentier pyrénéen, le GR11 est un chemin de grande randonnée de 47 étapes. Il traverse les Pyrénées sur leur versant sud de la mer Cantabrique (Cap de Higuer) à la Méditerranée (Cap de Creus), en passant par les vallées andorranes.


En Andorre, le GR11 débute à 2.545 m d'altitude près du col de Vallcivera et termine au col de Baiau, à 2.756 m.



En Andorre on trouve un total de 29 refuges (3 gardés) pour les randonneurs. Ils se situent normalement dans des lieux d'accès difficiles mais certains peuvent être atteints en moins d'une heure. Ils jouissent tous de vues incroyables et on ne peut y accéder qu'à pied. Ils sont tous parfaitement équipés et ouverts toute l'année, même si en général ils ne sont pas gardés, sauf ceux de la Comapedrosa et de Juclà. Parmi les refuges du pays on peut citer ceux de Fontverd, Cabana Sorda ou la Portella.

Pour les randonnées en famille nous vous recommandons le guide *Camins d'Andorra* (« Chemins d'Andorre »), un guide qui recueille 54 itinéraires à pied dans l'environnement riche et varié de nos montagnes, notamment dans les deux parcs naturels que compte l'Andorre, dont l'un d'eux a été déclaré Patrimoine de l'humanité par l'Unesco en 2004. Les itinéraires sont balisés sur le terrain par différentes marques de peinture ou par des panneaux de bois que vous trouverez sur la légende du guide. Les fiches sont pratiques et maniables et présentent les informations concrètes concernant les caractéristiques de l'itinéraire, un topoguide détaillé et d'abondantes informations graphiques.

Plongez-vous dans la nature en suivant nos guides experts qui vous feront découvrir les secrets des montagnes d'Andorre. Vous pouvez également parcourir les itinéraires d'écotourisme qui vous permettront d'élargir vos connaissances concernant la faune et la flore, la culture et les traditions des Andorrans et découvrir les coins les plus surprenants.



>>> écotourisme

Venez découvrir la faune et la flore que le pays des Pyrénées met à votre disposition; de grands professionnels vous feront voir l'itinéraire avec d'autres yeux en toute sécurité et, grâce à eux, l'excursion deviendra une expérience inoubliable.

Vous pourrez observer de grands oiseaux en voie d'extinction comme le vautour gypaète ou le roitelet, l'oiseau le plus petit d'Europe. Vous découvrirez des mammifères comme le chamois ou la marmotte et une immense végétation avec des centaines d'espèces dont un grand nombre sont autochtones des Pyrénées. Vous pourrez goûter aux fruits des bois comme les mûres, les framboises ou les fraises et en automne ramasser des champignons.

Que de bonnes raisons pour découvrir l'Andorre côté nature ! Si vous venez en famille vous pourrez découvrir la vallée de Sorteny avec un itinéraire de petite montagne comptant plus de 700 espèces de fleurs, dont certaines sont endémiques de la région. Vous pourrez également découvrir les itinéraires des anciens métiers à Sant Julià de Lòria (chemin du bûcheron, chemin du berger, etc.)

Les plus expérimentés pourront grimper en haut de la Comapedrosa (2.940 m), le toit de l'Andorre. Vous découvrirez aussi la vallée de Madriu-Perafita-Claror, Patrimoine mondial de l'humanité, le cirque de Pessons, la vallée d'Incles ou la vallée d'Enclar, avec la réserve de chamois la plus grande d'Andorre.



1. Les « Aigües Tortes » de Siscaró



Le lac de Siscaró, avec une superficie d'un hectare, se trouve à 2 325 m, dans la vallée d'Incles, vallée posée au milieu d'un relief marqué par l'action des glaciers de l'ère quaternaire.



Plus d'informations:
Office de tourisme de Canillo (page 76).



2. La dernière arrivée à Canillo, la marmotte



Cet itinéraire nous fera découvrir la vallée de Ransol et les secrets de sa faune et de sa flore. Ce parcours est dominé par les pinèdes de pin à crochets, les bouleaux, les peupliers trembles et les saules. Quant à la faune, nous pourrions entendre le chant du roitelet, le plus petit oiseau d'Europe, et observer des écureuils.



Plus d'informations:
Office de tourisme de Canillo (page 76).



3. Le cirque de Pessons



Le cirque de Pessons est l'une des zones de lacs les plus emblématiques de la Principauté. Nous pourrions voir des amphibiens comme les grenouilles et voir et écouter des traquets ou des rouges-queues noirs. Quant à la flore, la végétation la plus typique est la *carex rostrata* et la renoncule d'eau.



Plus d'informations:
Office de tourisme d'Encamp (page 76).

○ Facile

○ Moyen

○ Difficile

➔ Départs

🕒 Heure

🕒 Durée

€ Prix

! Observations



4. La forêt de Campeà



La forêt de Campeà est une étendue boisée de pin à crochets située à l'ombre des Cortals d'Encamp. Vous pourrez y trouver quelques spécimens de diamètre considérable et, dans les sous-bois, de nombreux exemplaires de rhododendrons. Dans cette zone on remarque surtout la présence du coq de bruyère.



le mercredi



9h00



3h



20€



Plus d'informations:
Office de tourisme d'Encamp (page 76).



5. L'Alt del Griu



L'Alt del Griu est un sommet de 2 874 m d'altitude. Dans la première partie du sentier il vous sera facile de trouver des traces de renard ou de martre et d'observer le merle à plastron. Au milieu des blocs de granit vous pourrez facilement écouter les cris des marmottes.



le mardi



8h00



6h



20€



Plus d'informations:
Office de tourisme d'Encamp (page 76).



6. Le col de Beixalís et le pic de Padern



Aussi bien le col de Beixalís que le pic de Padern sont d'excellents endroits pour observer les rapaces ou les oiseaux planeurs et admirer des vues magnifiques.



le jeudi



9h00



1h



20€



Plus d'informations:
Office de tourisme d'Encamp (page 76).

Facile

Moyen

Difficile

Départs

Heure



7. Oiseaux, papillons et zones humides



Cet itinéraire vous emmènera à la découverte des oiseaux, des papillons et des zones humides du parc naturel de la vall de Sorteny.



9h30



3h



20€



Plus d'informations:
Office de tourisme d'Ordino (page 76).



8. Faune et flore subalpine et alpine et lac



Cet itinéraire vous conduit au lac de l'Estanyó, où vous pourrez contempler la flore de haute montagne, des traces de patrimoine architectural local et une vue fantastique sur le Pic de la Font Blanca.



9h30



4h



20€



Plus d'informations:
Office de tourisme d'Ordino (page 76).



9. Planell del Quer



Au fil du parcours, vous découvrirez une borde-refuge, vous vous promènerez à 1 969 m d'altitude sur le Pla de Sorteny et vous pourrez boire l'eau d'une source naturelle au bord du chemin. En montant vers le Planell del Quer, vous aurez une vue imprenable sur le bassin de l'Estanyó, le Roc del Rellotge et le Pic de la Serrera.



9h30



3h



20€



Plus d'informations:
Office de tourisme d'Ordino (page 76).



Durée



Prix



Observations



10. Faune et flore alpine les mines



Cet itinéraire suit le GRP et passe par une partie du Pla de Sorteny en longeant les champs de moisson. Il continue par une zone forestière et une zone humide où fleurit le coton. À proximité du chemin nous pourrions observer la serpentina commune, plante insectivore. En montant vers le col dels Meners nous passerons près d'une zone d'éboulis où vivent le lézard montagnard du Pic d'Estat, espèce rare, et la discrète hermine; l'on remarque également la présence de chardon. En arrivant au col, des vautours nous survoleront sans doute et avec un peu de chance nous verrons le magnifique monticole merle-de-roche.



9h30



6h



30€



Plus d'informations:

Office de tourisme d'Ordino (page 76).



11. Promenade au bord de la rivière Pollós



L'excursion au Pollós passe par la partie inférieure du circuit d'interprétation du parc naturel communal des vallées de la Comapedrosa. Ce circuit passe par des zones de pin sylvestre, des zones de basse montagne de feuillus, etc. Vous découvrirez des espèces comme la fauvette à tête noire, l'hirondelle de fenêtre, la mésange charbonnière et la mésange bleue.



le dimanche



9h00



3-4h



5€



Plus d'informations:

Office de tourisme de La Massana (page 76).



12. Bordas de Percanela



Cet itinéraire nous mènera à la découverte des activités traditionnelles de haute montagne, ainsi que des constructions associées: bordas (ferme de montagne), murs de pierre sèche, etc. En même temps, l'itinéraire parcourt une forêt ancienne de grand intérêt, qui héberge des espèces aussi intéressantes que le pic noir et montre, en survolant la vallée et le village d'Arinsal, l'impact des avalanches sur les communautés végétales et le paysage.



le vendredi



9h00



3-4h



5€



Plus d'informations:

Office de tourisme de La Massana (page 76).



Facile



Moyen



Départs



Heure



Difficile



13. Pla de l'estany



Cet itinéraire nous mènera à la découverte d'une partie magique du parc naturel communal des vallées de la Comapedrosa. Nous pourrons voir et entendre des oiseaux comme la bergeronnette grise, le troglodyte mignon, le rouge-gorge ou la mésange.



le mardi



9h00



3-4h



5€



Plus d'informations:
Office de tourisme de La Massana (page 76).



14. La vallée d'Enclar



La vallée d'Enclar présente une grande valeur faunistique dans la Principauté puisqu'elle renferme la population de chamois la plus importante, aussi bien en extension qu'en quantité d'individus.



le vendredi



9h00



4h



20€



Plus d'informations:
Office du tourisme d'Andorre la Vieille (page 76).



15. Chemin du bûcheron



Le chemin des bûcherons se situe dans la forêt de la Rabassa, entre 1.400 et 1.500 m d'altitude. Tout l'itinéraire traverse l'une des forêts de pin sylvestre les plus intéressantes d'Andorre.



le mercredi



9h00



4h



consulter les prix



Plus d'informations:
Office de tourisme de Sant Julià de Lòria (page 76).



Durée



Prix



Observations



16. Chemin du maître d'œuvres



Cet itinéraire nous emmènera à la grotte de la Margineda, considérée comme la première colonie humaine dans les vallées d'Andorre. Dans la grotte de la Margineda on trouvera les nids des hirondelles de rocher, qui sont de couleur marron. Sur le versant sud on remarquera une importante présence de reptiles comme le lézard ocellé et le lézard ibérique.



le lundi



9h00



4h



consulter les prix



Plus d'informations:
Office de tourisme de Sant Julià de Lòria (page 76).



17. Chemin du blé



Le long de cet itinéraire nous trouverons des constructions de haute montagne liées à d'anciens métiers comme la borda de Cal Mestre ou la cabane du bois de Rèbols.



le vendredi



9h00



4h



consulter les prix



Plus d'informations:
Office de tourisme de Sant Julià de Lòria (page 76).



18. Chemin du berger



Le long de ce chemin nous observerons des bordas (fermes de montagne) et des enclos qui illustrent les conditions de vie des bergers et des paysans en montagne.



le dimanche



9h00



4h



consulter les prix



Plus d'informations:
Office de tourisme de Sant Julià de Lòria (page 76).



Facile



Moyen



Difficile



Départs



Heure



Durée



Prix



Observations



19. Itinéraire de Fontverd



Fontverd est le cœur de la vallée de Madriu. Le refuge de la prairie, les canaux et les bois confèrent à ce lieu un charme particulier.



tous les jours



8h00



6h



22€



Plus d'informations:

Office de tourisme d'Escaldes-Engordany (page 76).

>>> Conseils avant de sortir en montagne



OUI
J'ai besoin
d'aide



NON
Tout va bien



- Respectez les indications.
- Préparez vos sorties selon votre expérience et votre forme physique.
- Portez un équipement et des vêtements adaptés au type et à la durée de la sortie.
- N'oubliez pas votre téléphone portable pour pouvoir joindre les équipes de secours en cas d'urgence.
- Renseignez-vous sur les prévisions météo.
- Ramassez vos déchets et déposez-les dans la poubelle la plus proche.





>>> promenades à cheval

Être en contact avec l'un des animaux les plus nobles et les plus beaux est une expérience à ne pas rater en Andorre.

Vous aurez l'opportunité d'apprendre à monter à cheval dans des clubs et des manèges ou sortir en promenade et admirer les paysages naturels et historiques de notre pays.

Découvrez à cheval les alentours et les paysages des itinéraires les plus spectaculaires d'Andorre.

Il existe des itinéraires pour tous les niveaux, différents types d'excursions, des chemins ancestraux, etc.

Vous oublierez tout dans ce contact privilégié avec la nature, en passant par d'anciens chemins, des forêts, en surmontant des obstacles naturels et en vivant une quantité d'aventures que vous pourrez réaliser à votre gré.



> Centre équestre la Plana Venez avec votre cheval



Venez avec votre cheval et découvrez tout un pays. Louez les services d'un guide diplômé BPJEPS de tourisme équestre qui vous accompagnera dans différentes excursions avec votre cheval.

Toutes les sorties se font sur réservation. Le prix dépend du nombre de participants avec un minimum de 300 €/jour. Pour plus d'informations, consultez les prix.



Tous les jours



Réservation obligatoire.

autres activités

Promenades à cheval:

> Vallée de Madriu-Perafita-Claror, Ensagants, les Agols, Pessons, pic de Maia, Fontargent, Cabana Sorda, vallée de Ransol, vallée de Sorteny, Tristaina, Ensegur, Comapedrosa, Seturia, Os de Civís... ou itinéraire à la carte en Andorre et à l'étranger.

- Transport de marchandises en montagne à cheval.
- Promenades en voiture à cheval.
- Dressage de chevaux d'attelage.
- Dressage de chevaux de trait.
- Possibilités de transport de chevaux.
- Mariages en attelage (tiré par deux chevaux).

1 journées, 2 ou plusieurs journées



CENTRE ÉQUESTRE LA PLANA

(+376) 325 540 (Didier) • magadi@andorra.ad
Hortalets del Ribot, 4 AD700 Escaldes-Engordany

Facile

Moyen

Difficile



Départs



Heure



Durée



Prix



Observations



> Muntanyes Vives Chemin des « orris »



Le chemin des « orris » ('trayeurs', en catalan) est un itinéraire à cheval qui vous permettra de découvrir le chemin des Pardines, les Cortals d'Encamp, l'orri Vell, le col d'Enradort, l'orri de Cubil, l'orri d'Encenrera et le cirque de Pessons. Les amateurs de la nature et du cheval découvriront des paysages incroyables et pourront goûter à la gastronomie andorrane. Cet itinéraire dure toute la journée et comprend le déjeuner.



→ le mercredi

8h30



inscriptions ouvertes jusqu'au mardi 17h. Max. 4 personnes (adultes et enfants à partir de 11 ans accompagnés).

4h30

150€/pers.

autres activités

Itinéraires avec des chevaux de race Merens:

- > Sorties à partir du lac d'Engolasters et du chemin des Pardines avec une durée d'1 heure, de 2 heures ou d'une demi-journée.
- > Possibilité de faire du Ski joëring en hiver.

Itinéraires à dos d'âne:

- > Sorties d'1 heure, 2 heures ou d'une journée autour du lac d'Engolasters.
- > Sorties de plus d'une journée dans la vallée de Madriu-Perafita-Claror, avec une nuit au lac de l'Illa et au refuge dels Agols, en admirant des paysages comme le lac Blau.
- > Possibilité de faire des itinéraires à la carte sur réservation.

En voiture à cheval:

- > Cette activité sera une nouveauté de l'été 2011; 12 personnes se rendront en voiture à cheval de l'hôtel Camp del Serrat jusqu'aux Pardines en visitant de cette manière le jardin botanique et en profitant des vues panoramiques sur Encamp.
- > La voiture sera tirée par deux chevaux et menée par un professionnel. Le trajet permettra de présenter les différents aspects du jardin botanique.
- > Cette activité se fera en hiver et avec un traineau.



MUNTANYES VIVES

(+376) 323 290 • www.muntanyesvives.com
Ctra. d'Engolasters AD700 Escaldes-Engordany



Facile



Moyen



Difficile



Départs



Heure



> Casa Bou · Itinéraire de Fontaneda à Os de Civís (1 journée)



Cet itinéraire est adapté à tous ceux qui pratiquent l'équitation, puisque nous passerons toujours par des pistes forestières ou des chemins sécurisés. Des forêts de pin sylvestre, des rivières d'eau cristallines, des bordas (fermes de montagne), le silence et la nature à l'état pur nous accompagneront tout au long de la journée. Nous partirons de Fontaneda et nous arriverons à la fin de la journée à Os de Civís en passant par des villages typiques de montagne comme Civís, le col de la Gallina ou celui d'Ares avec de magnifiques vues sur toutes les Pyrénées centrales.



Tous les jours



8h30



6 heures



125€/pers.



À partir de 10 ans. Niveau initié. Itinéraire facile. Comprend un en-cas et le déjeuner.

autres activités

Promenades en poney pour les plus petits

> Nous disposons de petits poneys pour que les parents puissent se promener avec leurs enfants. Il est aussi possible de visiter le poulailler, la grange des petits animaux ou le potager biologique pour que les petits découvrent le monde rural.

Hébergements et examens de galop

> Pendant les vacances scolaires nous proposons des séjours pour les enfants toute la journée. Cours d'initiation ou de perfectionnement où les plus petits pratiquent l'équitation et s'occupent du pansage de l'animal et de son alimentation.

Excursions de courte durée

> Les environs de Fontaneda sont parfaits pour des excursions de courte durée. Promenades dans la forêt ou galops sur la piste forestière en passant au milieu de pâturages ou à côté des champs de culture du tabac. Durée: 1h30-4h. Possibilité d'inclure le repas. Prix de 24 € à 75 €. Consulter horaires et disponibilité.

Hébergement en gîtes ruraux

> Cal Bou dispose de gîtes ruraux construits avec les matériaux traditionnels des constructions typiques de montagne, disposant de tout le confort moderne, pour héberger les cavaliers ou ceux qui souhaitent fuir de la foule et du bruit.

CASA BOU

CENTRE ÉQUESTRE FONTANEDA

(+376) 742 000 / (+376) 338 775 • equitacio@casabou.ad
Fontaneda, Sant Julià de Lòria • www.casabou.ad



Durée



Prix



Observations



> Club hippique l'Aldosa



Centre de promenades à cheval et poney comptant une expérience de plus de 20 ans. École d'équitation. Chevaux croisés d'espagnol, de toutes les tailles et toutes les robes, spécialement sélectionnés pour leur caractère et leur fonctionnalité en haute montagne.

NOUVEAUTÉ! départs à cheval à le Parc Natural del Comapedrosa!!!



Ouvert tous les jours et toute l'année.

autres activités

Circuit de La Massana d'1h:

> Chemin des marécages et coteaux de Giberga, spécialement pour les personnes qui ont peu ou aucune expérience. Peut se faire à cheval ou à poney.

Circuit d'Ordino d'1h:

> Il passe par le chemin de Santa Bàrbara et monte par la Gonarda, où vous pourrez admirer le panorama des 2 vallées (niveau supérieur).

Promenades à poney et baptême:

> d'une demi-heure pour les plus petits.

Circuit de Redort de 2h:

> Chemin de chèvre au pied du Casamanya qui monte jusqu'à la piste. Idéal pour faire un galop ; la descente s'effectue par la rivière (niveau avancé).

Circuit d'Anyós de 2h:

> Montée par le chemin de Retour par les anciennes bordas dels Cortals, avec des vues impressionnants (niveau avancé). Possibilité d'organiser la sortie accompagnée d'un plat de côtelettes: 6 personnes minimum.



CLUB HIPPIQUE L'ALDOSA

Réservations de 9h à 20h (+376) 837 329 • (+376) 325 629 • (+376) 331 898
www.hipica-aldosa.com



Facile



Moyen



Difficile



Départs



Heure



> Centre équestre El Tarter



Le centre équestre El Tarter propose des excursions d'une heure, de deux heures, d'une demi-journée ou d'une journée.

Du 26 au 29 août nous vous proposons également la Ruta del Ferro. Excursions de toute la journée où vous pourrez découvrir les chemins que nos ancêtres utilisaient pour transporter le fer dans la Principauté.

Nous vous promettons un dépaysement total.

Cet itinéraire comprend le déjeuner.



Demander des informations.



CENTRE ÉQUESTRE EL TARTER

(+376) 751 515 • Au pied des pistes de Grandvalira El Tarter
AD100 El Tarter Canillo



Durée



Prix



Observations



> Centre d'équitation Calbó



Vivez l'expérience d'une promenade à cheval dans les bois, les sentiers et le long des rivières qui entourent Soldeu. Nos chevaux MERENS correspondent à l'une des rares races autochtones des Pyrénées. Sorties guidées.

Nous disposons en outre d'un espace fermé avec des poneys pour les enfants de moins de 12 ans.



Ouvert du
23/06
au 11/09



de 9 à 13h et de 15 à 19h



Enfants à partir de 14 €
Adultes à partir de 26 €



Pas
d'expérience
requis

autres activités

Promenades à poney et baptême :

> Nous disposons d'un espace fermé pour que les enfants de moins de 12 ans puissent aussi vivre cette expérience.

Circuit de Soldeu:

> Circuit d'une heure aux alentours du village de Soldeu.



CENTRE D'ÉQUITATION CALBÓ

Crta. General, s/n, AD100 Soldeu • Tél : (+376) 870 550
www.sporhotels.ad



Facile



Moyen



Difficile



Départs



Heure





>>> cyclotourisme et VTT

Andorre compte un grand réseau d'itinéraires pour VTT tracés en pleine nature ; d'autre part, les stations de ski – comme Grandvalira, Vallnord ou Naturlandia – se réinventent au printemps pour offrir une large gamme d'activités : circuits d'aventure et karts, circuits freeride à l'air libre ou encore Bike Parks adaptés à tous les niveaux.

Une autre option est l'ascension des cols de montagne de la Principauté. Des parcours de différents niveaux et kilométrages permettent de connaître tout le pays. Il s'agit d'un réseau de presque 200 kilomètres qui compte 20 cols de montagne, certains atteignant presque les 2 500 m d'altitude.

Cyclistes débutants et confirmés viennent en Andorre pour pratiquer ce sport. Tout au long de l'année, la Principauté accueille de nombreuses épreuves cyclistes qui attirent des milliers de professionnels et de spectateurs. La Principauté travaille jour après jour pour la promotion du sport dans le pays. C'est pourquoi elle soutient de nombreuses initiatives sportives et stimule la pratique en général. Dans ce contexte, un projet a récemment été mis en marche pour le balisage de 20 itinéraires passant par les cols andorrans. Demandez plus d'informations dans n'importe quel office de tourisme.

Vallnord Bike Park et Grandvalira Mountain Bike Park mettent à votre disposition de nombreux itinéraires de VTT de différents niveaux et kilométrages. Des modalités à travers champs comme le hors piste, le four cross, les circuits de descente, etc. vous feront passer une journée inoubliable en famille, en couple, entre amis, ou avec qui vous voulez.

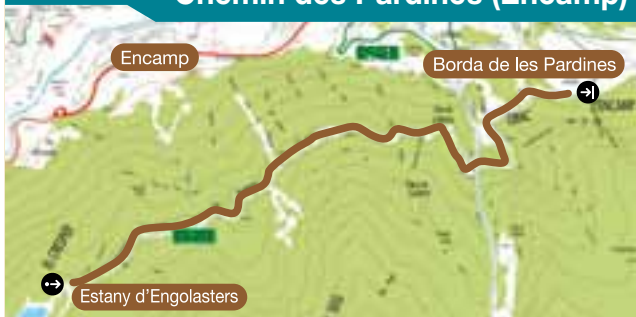
Nous disposons également d'espaces pour la pratique du BMX (circuit d'Arinsal) dont l'accès est libre et gratuit. Dans certaines paroisses vous pouvez également trouver des pistes cyclables pour faire une promenade en famille.



Promenades en VTT :



1. Lac d'Engolasters Chemin des Pardines (Encamp)



Chemin plat dans une zone tranquille. Il offre des vues panoramiques sur le village d'Encamp, avec des points d'eau et des tables pour faire une petite pause.



Lac d'Engolasters



3 km



Borda de les Pardines



1h30 (aller-retour)



2. Pont de Castellar (Ordino)



Chemin de descente de la station de ski d'Arcalis jusqu'au village d'Ordino.

Vous pourrez admirer les vues de la vallée, des églises romanes et vous passerez par la Ruta del Ferro.



Pont del Castellar (Arcalis)



14 km (descente)



Village d'Ordino



3h

- Facile
- Moyen
- Difficile



Départ



Arrivée



Distance



Temps de montée



Temps de descente



3. Verdet (La Massana)



Circuit qui commence à el Planell et termine au pied du télésiège la Serra II. C'est un circuit tranquille et facile pour débutants et enfants qui veulent s'initier à la descente.



→ Planell (station de Pal-Vallnord)

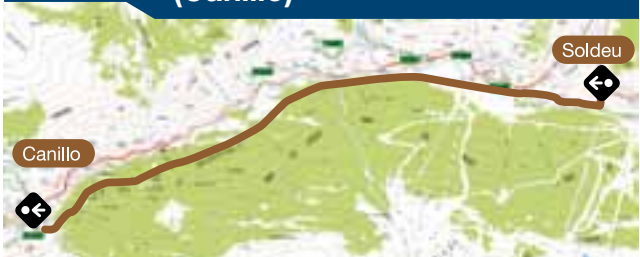
← 1,2 km

→ La Serra II (station de Pal-Vallnord)

⌚ de 10 à 15 min



4. Chemin du Gall (Canillo)



Chemin qui compte des montées et des descentes prononcées. Il passe par Grandvalira secteur Soldeu, par un ancien pont de fer et finalement par le chemin Gall de Bosc (coq de bruyère en français) qui arrive jusqu'au village de Canillo.



→ Soldeu

← 6,8 km

→ Canillo

⌚ 1h50



Facile



Moyen



Difficile



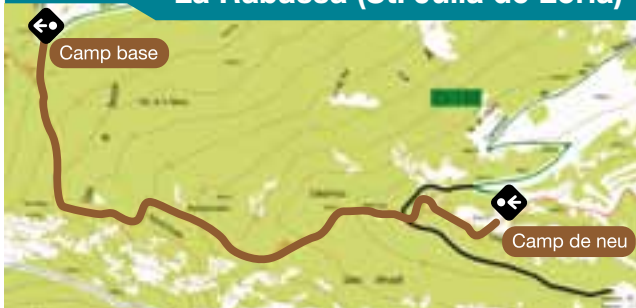
Départ



Arrivée



5. Chemin du Pi cremat La Rabassa (St. Julià de Lòria)



Chemin qui va de Camp base à « camp de neu » ('neige' en français) de La Rabassa. On peut admirer le village d'Arcavell et le Cadí.



Camp Base de la Rabassa (Naturlandia)



2,1 km



« Camp de neu » de la Rabassa (Naturlandia)



1h30



6. Circuit de VTT d'Engolasters



Il se situe sur le terrain communal qui se trouve entre Serrat d'Engolasters et la Coma del Favar. Il est adapté à la pratique du vélo de montagne et de vélo de trial. Tout au long de l'itinéraire nous trouverons, de manière optionnelle, 3 épreuves d'habileté, 6 épreuves de vélo trial, des sauts, des virages surélevés, des passerelles en bois, etc.

Le circuit est un espace libre d'accès où les débutants comme les confirmés peuvent pratiquer le VTT en toute tranquillité tout en découvrant les richesses d'un environnement situé en pleine nature.



Parking du circuit des Sources d'Engolasters
Lac d'Engolasters



1,4 km



20



Distance



Temps de montée



Temps de descente



>>> pêche

De la mi-avril à la fin septembre, l'Andorre devient l'une des meilleures destinations pour la pêche.

La pêche à la mouche, une spécialité très appréciée des Andorrans, permet d'admirer des paysages peu hospitaliers et d'atteindre une altitude de 2 000 m.

Parmi les espèces de truites que l'on peut trouver dans les rivières et les lacs, on remarque en particulier le cottus gobio, la truite saumonée, le salvelinus (ou truite de ruisseau), le vairon ou la truite arc-en-ciel.



>>> Réserves et permis de pêche

12 réserves de pêche

En plus des rivières, il existe 12 zones réservées de pêche, cinq intensives, trois réserves naturelles et quatre avec remise à l'eau. Les zones réservées de pêche intensive sont le lac d'Engolasters, la rivière d'Os (du 14/03 au 11/11), la rivière de Valira del Nord (du 14/04 au 14/10), les lacs de Tristaina et le lac du Cubil (du 23/06 au 14/10). Le parc naturel de la vallée de Sorteny, celui du cirque de Pessons et celui de la rivière Manegor sont des zones naturelles de pêche (du 23/06 au 30/09). Finalement, le tronçon du Valira del Nord entre le pont d'Arans et le pont de Vilar de la Cortinada (du 14/04 au 30/09), le lac des Pessons (du 23/06 au 30/09), celui de l'Aixec jusqu'au Cap Torrent au village de Vila, dans la paroisse d'Encamp (du 14/04 au 30/09) et du pont d'Aixovall à la frontière (du 14/03 au 14/10) sont des zones de pêche avec remise à l'eau. Plus d'informations : Offices de tourisme d'Andorre.

Permis de pêche saison (comprend la cotisation de la fédération andorrane de chasse et pêche) :

Andorrans et résidents : 45,10€

Andorrans et résidents (moins de 10 ans) : gratuit

Andorrans et résidents (de 10 à 14 ans) : 7,30€

Andorrans et résidents (plus de 60 ans) : 22,10€

Étrangers : 94,20€

Permis grenouilles : 3,20€

Permis journalier

Permis de pêche journalier : 12,40€

Permis journalier touristique avec remise à l'eau : 6,20€

Permis de zones de pêche

Pêche intensive : 9,75€

Pêche avec remise à l'eau : 3,50€

Zone de pêche du circuit des Pessons : 15,90€

Zone de pêche parc naturel de Sorteny ou rivière de Manegor : 3,50€

Pêche éducative : 4,85€

Notes : prix 2012





>>> Golf

Au printemps, avec le retour des beaux jours c'est le moment de sortir à l'air libre pour pratiquer tout type de sport. L'Andorre, avec une superficie de 468 km² et un environnement particulier et attrayant de vallées, de sommets, de forêts et de ruisseaux, est un lieu idéal pour la pratique d'une grande variété d'activités, dont le golf.

À la station de ski de Grandvalira, à plus de 2 000 m d'altitude, se trouve le **Grandvalira Golf Soldeu**, le terrain de golf le plus élevé d'Europe et le seul auquel l'on accède en télécabine, un trésor pour les amateurs de golf, aussi bien professionnels qu'amateurs, en pleine nature et avec de spectaculaires vues panoramiques. Situé sur le plateau d'Espiolets à 2 250 m d'altitude, le **Grandvalira Golf Soldeu** compte 9 trous – par 33 – et 16 hectares de superficie.

Grandvalira Golf Soldeu est conçu à la fois pour les golfeurs aguerris, qui peuvent pratiquer le sport dans un milieu privilégié, et pour tous ceux qui veulent s'initier à ce sport représentatif des loisirs en montagne. Le terrain dispose en outre d'une Maison Club avec des services comme une école de golf et un restaurant panoramique avec des vues spectaculaires.



Centrale de réservations :
Tél : (+376) 891 800

Informations :
Tél : (+376) 891 818
info@grandvalira.com
www.grandvalira.com



> Pitch & putt Golf Par 3 Vallée d'Ordino



Au cœur des plus belles vallées d'Andorre et à seulement 2,5 km d'Ordino, dans le village de La Cortinada, nous trouvons ce fantastique terrain. Il s'agit d'un terrain de 9 trous qui sera une référence aussi bien pour les joueurs qui veulent s'initier à la pratique du golf comme pour les experts qui souhaitent améliorer leur jeu sur un parcours simple et amusant au milieu de la nature dans un environnement privilégié.

Pitch&putt Golf Par 3 : (+376) 850 400
direccio@ordinogolfclub.com / www.ordinogolfclub.com



> Pitch & putt El Torrent



Un Pitch & Putt est un terrain pour pratiquer le golf mais il est plus petit qu'un parcours normal et ne nécessite pas autant de matériel.

Au Pitch & Putt El Torrent, une petite rivière nous accompagne tout au long du parcours. Ce terrain s'adresse aux professionnels et aux débutants, avec un parcours de 1 229 m et un autre de 1 138 m. Parcours de golf de 18 trous.

Il propose un putting green, un hébergement, un parking, une zone pour les enfants, un bar, un restaurant, une piscine et un magasin.

Pitch&putt El Torrent : Tél : (+376) 738 613 · fax : (+376) 839 113
c-xixerella@campingxixerella.com





Andorre Tourisme actif

Vous souhaitez pratiquer ou découvrir plus d'une vingtaine d'activités de plein air ?

L'Andorre vous offre des lieux surprenants et spectaculaires où vous pourrez pratiquer un tourisme actif, différent, amusant et souvent passionnant et vivre le contact avec la nature de manière plus dynamique, en réalisant des activités de plein air.

Une offre étendue d'activités multi-aventures vous attend : escalade, vias ferratas, canyoning, circuits d'aventure, plongée en lac, saut à l'élastique, quads, buggies, karting, paintball, orientation... Un éventail passionnant de possibilités à votre disposition !

Et si vous recherchez des sensations hivernales, vous pourrez construire des igloos, descendre la montagne en traîneaux tirés par des chiens, faire du télémark, des excursions en motoneige et même plonger dans les lacs gelés.

TOURISME ACTIF

Voies d'escalade et murs d'entraînement 38

Vias ferratas 43

Canyoning 48

Stations de ski et centres d'activités 50

Grandvalira 51

Vallnord 55

Naturlandia 59

Parador Canaro 63

Entreprises et entités 64

>>> Voies d'escalade et murs d'entraînement

L'Andorre est un pays idéal pour pratiquer l'escalade grâce à sa situation géographique exceptionnelle. Vous pourrez découvrir les recoins les plus verts et beaux de ce pays où la nature est la principale richesse.

Les amateurs de ce sport trouveront ici les meilleurs endroits pour la pratique de l'escalade et des renseignements sur des vias ferratas et des murs d'entraînement.



voies d'escalade



1. Piràmide



Il s'agit d'une paroi impressionnante de 150 m de haut située à 1 200 m et orientée au sud, sud-est. On peut pratiquer ce sport ici quelle que soit la saison, le rocher étant au soleil toute la journée. Le rocher est en granit et il est doté de parabolts. Difficulté : de 4 à 8a.



Descendre l'av. Santa Coloma en direction de Sant Julià de Lòria, prendre la rue Gil Torres et suivre le chemin indiqué par des points jaunes.



Approche



2. Solà d'Enclar



C'est le lieu qui concentre le plus grand nombre de voies d'escalade du pays. Il se trouve à 1 100 m d'altitude au sud, sud-est. On peut venir y pratiquer l'escalade toute l'année. Il comprend 4 secteurs appelés Cementiri, Bigabloc, Esfinx et Santa Coloma. Le rocher est en granit. Il est équipé de parabolts et de points d'ancrage en résine. Difficulté : de 4 à 7.



Descendre l'av. Santa Coloma en direction de Sant Julià de Lòria et prendre la route qui va vers le cimetière. Prendre ensuite le chemin qui part de l'angle droit du parking et qui conduit au pied de la paroi.



3. Llastra de l'Obac



C'est une paroi assez plate orientée au nord. Elle ne dispose que de trois voies d'escalade. Nous vous recommandons de venir à une époque sèche car elle se trouve entourée de beaucoup de végétation. Cette roche est calcaire. Elle dispose de points d'ancrage en résine. Difficulté : de 5 à 6b.



Prendre le chemin du canal d'irrigation de l'Obac de l'avenue de Tarragona et à cent mètres environ vous verrez un chemin qui vous mènera sur la voie.



4. Sant Antoni de la Grella



Située à 1 150 m d'altitude, elle est formée de deux secteurs et elle est orientée à l'est. C'est un lieu magnifique, à proximité du Valira del Nord. Elle compte des parabolts et des points d'ancrage en résine. La roche est calcaire. Difficulté : de 5 à 7c.



D'Escaldes-Engordany monter en direction de La Massana et, après avoir passé le premier tunnel, stationner à côté du pont de Sant Antoni. Le chemin vous conduira aux voies.



5. Boulder de Coll Jovell



On trouve ici de petits murs (pas plus de 18 m) situés à 1 620 m d'altitude et orientés au nord-ouest. On peut boire de l'eau de la source qui se trouve sur le chemin. On compte 5 secteurs : Figa, Festa, Del Sostre, Frankfurt et Can Faltegan. Elle est équipée de points d'ancrage en résine. Le rocher est en granit. Difficulté : de 4 à 8a.



D'Escaldes-Engordany prendre la route en direction d'Engolasters jusqu'au point kilométrique 6,3 où il faut garer le véhicule. Suivre le chemin plat jusqu'aux points d'escalade.





6. Agulles d'Engolasters



Ces « agulles » ('aiguilles' en catalan) ont une hauteur de 15 à 30 m. Elles se trouvent à 1 740 m d'altitude et sont orientées au nord, nord-est. À partir de là on peut apprécier les vues merveilleuses de la vallée d'Andorre. La paroi est en granit. Elle compte des parabolts. Difficulté : de 4 à 6b.



D'Escaldes-Engordany prendre la route en direction d'Engolasters jusqu'au point kilométrique 6,3 où il faut garer le véhicule. Prendre le chemin à gauche, un chemin doux, au début, et plus incliné dans son tronçon final. 15 minutes de marche.



7. Pic de Ribuls



C'est un pic de 2 780 m situé au fond du cirque des Pessons. En raison de son altitude, en été les températures sont plus douces. Il est en granit et dispose de pitons. Difficulté : de 5 à 6a.



De la station de Grau Roig suivre le chemin du lac Primer de Pessons et prendre le chemin à gauche.



8. Cascada Riu d'Urina



Ce lieu magnifique, situé à 1 150 m d'altitude et orienté au sud-est, est traversé en son centre par une cascade. Le rocher est calcaire et compte des parabolts. Difficulté : de 3 à 6a.



Suivre la route de Canillo jusqu'à la route qui monte à la vallée de Mereig. Suivre la route jusqu'au virage et garer le véhicule. Traverser la rivière et suivre le chemin jusqu'à la cascade.



9. Roc de la Coma d'Erts



La via ferrata d'Erts monte sur le côté gauche par de grandes saillies équipées de chaînes. Sur la voie nous trouverons les meilleurs tronçons aériens légèrement sportifs.



L'accès se fait par le chemin qui se trouve à côté de la Casa de Quart, du côté gauche de la rivière en montant vers Arinsal.



>>> Murs d'entraînement



1. Mur d'entraînement Prat Esportiu



Ce mur d'entraînement extérieur de roche naturelle est ouvert toute l'année.

Tél : (+376) 723 400



Mur d'entraînement situé rue Prat de la Creu, à Andorre la Vieille, en face de la station-service.



2. Mur d'entraînement Caldea



Ce mur est situé dans le célèbre centre thermoludique de Caldea. Entrée payante.

Tél : (+376) 823 593.



Mur d'entraînement situé à l'intérieur des installations de Caldea à Escaldas-Engordany.



3. Mur d'entraînement de Dos Valires



Situé tout près de Caldea, ce mur est formé de panneaux 3D Real Rock et comprend un millier de prises d'escalade qui permettent de varier les voies selon le goût des alpinistes.



Mur d'entraînement situé tout près du centre de Caldea (Escaldas-Engordany), en contrebas de la route, à côté du rond-point.



4. Mur d'entraînement d'Ordino



Mur d'entraînement extérieur ouvert toute l'année situé à côté du centre sportif d'Ordino.



Mur situé dans le bâtiment du centre sportif d'Ordino, à côté du parking.



Approche



5. Mur d'entraînement de Canillo



Mur d'entraînement extérieur.
Tél : +376 753 600



Situé à l'extérieur de Canillo sur la route principale.



6. Complexe sportif et socio-culturel



Ce mur d'entraînement se trouve dans le centre sportif. Il est ouvert toute l'année et l'accès est payant.
Tél : (+376) 832 830



Situé à l'intérieur du centre sportif d'Encamp.



7. Mur d'entraînement Cortals d'Aventura



Ouvert toute l'année.
Tél : (+376) 731 000



Prendre la route d'Encamp ; une fois arrivé au rond-point du Funicamp, prendre la route des Cortals d'Encamp jusqu'à la station intermédiaire du Funicamp à environ 10 km.



8. Centre sportif du Pas de la Case



Entrée payante. Ouvert toute l'année.
Tél : (+376) 856 830



Le mur se trouve dans le centre sportif du Pas de la Case, à l'intérieur du village.



>>> **vias ferratas**

Venez découvrir les 16 vias ferratas que vous propose Andorre.

Il suffit d'avoir envie de vivre une bonne expérience en altitude et se laisser guider par un professionnel.

La via ferrata est un itinéraire équipé d'échelles métalliques, de mains courantes formées de câbles, etc. destinées à faciliter la progression et optimiser la sécurité sans besoin de connaissances techniques pour pouvoir surmonter les obstacles rochers.

Que vous soyez débutant ou expérimenté, nous vous proposons des vias ferratas adaptées à tous les niveaux, de 150 m de dénivelé pour les plus faciles, à 400 m pour les plus difficiles.

Cette activité, entre la randonnée et l'escalade, permet de progresser en alliant l'accessibilité et le risque et d'admirer la beauté du chemin. Ponts tibétains, passerelles, passages à échelles, etc.

Enfin, le retour se fait à pied par un sentier facile.





1. Canal de Mora 1 i 2*



Le parcours Canal de Mora 1 suit essentiellement le canal. Le parcours Canal de Mora 2 est commun jusqu'au milieu du canal ; il suit ensuite un éperon rocheux sur la droite. Selon la saison dans le canal on trouve de l'eau ou de la glace.

(Aucune voie échappatoire n'est prévue).

* Variante



400 m



200 m



1h




25min



Accès libre



2. Roc del Quer



Le parcours de la via ferrata recherche le centre de la paroi. On remarque la spectaculaire traversée horizontale située au milieu de la via.

(Aucune voie échappatoire n'est prévue).



500 m



350 m



1h45min



40min



Accès libre



3. Racons



Le parcours en général est assez vertical et impressionnant. À noter le dernier surplomb.

C'est une via ferrata pour les experts.

(Aucune voie échappatoire n'est prévue).



400 m



210 m



1h45min



35min



Accès libre



4. Canal del Grau



C'est un parcours principalement horizontal. À noter les ponts suspendus et la montée de l'aiguille rouge.

(Aucune voie échappatoire n'est prévue).



350 m



90 m



1h



10min



Accès libre

Facile

Moyen

Difficile



Longueur



Dénivelé



Durée



Temps de retour



Observations



5. Voies de câble : voie 1



À la fin vous pouvez descendre par la ligne de rappel (rappel le plus long, 25 m) ou par le chemin du Grau (en suivant le balisage jaune). Pour effectuer le parcours il est obligatoire de porter le matériel classique d'escalade (casque, cordes, dégaines, dispositif d'assurage, mousqueton HMS, descendeur) homologué et des chaussures adaptées ou un dispositif de sécurité de via ferrata et des chaussures adaptées.
(Aucune voie échappatoire n'est prévue).



6. Voies de câble : voie 2



À la fin vous pouvez descendre par la ligne de rappel (rappel le plus long 25 m) ou par le chemin du Grau (en suivant le balisage jaune). Pour effectuer le parcours il est obligatoire de porter le matériel classique d'escalade (casque, cordes, dégaines, dispositif d'assurage, mousqueton HMS, descendeur) homologué et des chaussures adaptées ou un dispositif de sécurité de via ferrata et des chaussures adaptées.
(Aucune voie échappatoire n'est prévue).



7. Clots de l'Aspra



Il s'agit d'un itinéraire spécialement conçu pour l'initiation des enfants et des adultes à ce type de traversées vertigineuses. La première partie passe par un éperon rocheux, pas tout à fait vertical et avec de nombreux échelons pour que les plus jeunes n'aient aucun problème.



8. Bony d'Envalira



Via ferrata de haute montagne sur granit et avec un excellent équipement. Elle n'est pas très exigeante physiquement mais il faut souvent utiliser les ressources naturelles qu'offre la roche.





9. Coll dels Isards gauche



Cette via ferrata est parallèle à sa voisine de droite. Toutes les deux commencent pratiquement au même endroit mais suivent des lignes distinctes pour arriver au même sommet.

Cet itinéraire est facile et court.



30min



1h



Accès libre



10. Coll dels Isards droite



Nous recommandons de réaliser cette via ferrata en été car elle se trouve en haute montagne. Elle est très bien équipée et bien qu'elle ne fasse que 70 m on peut la considérer comme une voie technique.



30min



1h



Accès libre



11. Creu del Noral



Construite entre le bois de Segudet, un circuit d'aventure verticale et le ravin de Segudet. Accès très facile et ouverte toute l'année.



350 m



25min



15min



Accès libre



12. Via de Segudet



Via ferrata plus courte que celle de la Creu del Noral, elle est aussi plus amusante et parfaitement adaptée aux enfants et aux débutants.



250 m



20min



10min



Accès libre

Facile

Moyen

Difficile



Longueur



Dénivelé



Durée



Temps de retour



Observations



13. Roc de la Coma d'Erts



La via ferrata d'Erts monte sur le côté gauche par de grandes saillies équipées de chaînes. Sur la voie nous trouverons les meilleurs tronçons aériens légèrement sportifs.



14. Sant Vicenç d'Enclar



Cette via ferrata présente deux caractéristiques principales : sa situation, dans une forêt de chênes verts bordée de rochers escarpés, et son équipement de grande qualité. Elle se trouve tout près du centre et l'arrivée est à proximité de la chapelle de Sant Vicenç d'Enclar.



15. Tossal Gran d'Aixovall



Courte et urbaine, cette via ferrata se trouve au pied du Gran Valira, à proximité de Sant Julià de Lòria. Elle monte rapidement sur les parois du Tossa Gran et elle compte une variante difficile avec un surplomb sportif.



16. Roc d'Esquers



Avec son itinéraire classique de via ferrata, elle se caractérise par sa longueur et la grande qualité des passages verticaux. Une via ferrata idéale pour les amateurs de randonnée et de hauteur.



Facile
Moyen
Difficile
Longueur
Dénivelé
Durée
Temps de retour
Observations

>>> canyoning

Découvrez les 6 ravins que l'Andorre met à votre disposition. Une activité fascinante qui vous permettra de découvrir une nouvelle vision de la montagne : descendre le lit d'un torrent de haute montagne en utilisant des cordes pour pouvoir faire du rappel, glisser dans des toboggans, etc.

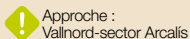
Une expérience inoubliable où vous pourrez profiter d'une activité aquatique en pleine nature.



1. Ravin de la Canaleta



Ravin alpin assez ouvert. Il faut prendre en compte le débit du torrent au printemps et après des pluies importantes. La difficulté de la descente peut notablement varier car l'une des zones de rappel se fait dans l'eau.





2. Ravin d'Encodina



Ravin situé près du parc naturel de Sorteny. La dernière série de piscines naturelles peut présenter de sérieuses difficultés par fort débit étant donné qu'à l'entrée se forment des tourbillons qui peuvent nous jouer des tours.



Approche :
Encodina, molt a prop de Sorteny



3. Ravin de Segudet



Il s'agit d'un ravin sans grande difficulté mais qui, de par son cours creusé et étroit, peut présenter des problèmes par fort débit. C'est le ravin qui présente le moins de difficulté et il est idéal pour les débutants de ce sport.



Approche :
Poble de Segudet



4. Ravin de l'Ensegur



Le lit de la rivière présente une succession de petites rampes et saillies qui peuvent être délicates par fort débit et à cause des troncs et des branches qui se trouvent le long du torrent. La roche assez glissante et la température de l'eau sont des complications supplémentaires que présente cette descente.



Aproximació:
Poble de Llorts



5. Ravin Coma de Ransol



Ravin court, peu formé et qui peut être escaladé sur tout l'itinéraire, avec d'excellentes installations. Le débit est permanent et assez abondant.



Approche :
Poble de Ransol



6. Ravin Torrent de l'Aviar



Ravin sec, ouvert et avec un bon dénivelé. Idéal pour s'essayer au canyoning et à la technique du rappel. Situé dans le Solà d'Encamp, la richesse de ce ravin ne réside pas dans son aspect esthétique, les schistes laminés qui composent sa roche ne présentant pas de belles formations creusées. Il dispose cependant d'une biodiversité abondante. Si nous venons au bon moment nous pourrions voir des chamois, des mouflons, des perdrix, des fraises des bois ou encore des lactaires délicieux.



Approche : Poble de Llorts
Orientació Sud-Est

Facile

Moyen

Difficile

Longueur

Dénivelé

Durée

Temps de retour

Observations



>>> Stations de ski et centres d'activités

Une fois arrivé le mois de juin, les stations de ski du pays enlèvent leur manteau blanc pour devenir d'authentiques parcs d'attractions en pleine nature.

Les remontées et les installations des stations se mettent à fonctionner pour garantir que les loisirs ne manquent pas l'été. Elles proposent une grande palette d'activités en pleine nature pour tous les niveaux comme les promenades à cheval et poney, les itinéraires en 4x4, les randonnées, le quad, les descentes en VTT, les karts de montagne et les circuits multi-aventures.

L'offre estivale compte plusieurs types d'aventures pour se dépasser. Grands et moins grands pourront découvrir les parcs d'aventures, des zones pleines d'activités et de jeux pour tous les âges, des centaines de circuits de mountain bike, des circuits de vitesse pour les passionnés de moteur, le terrain de golf le plus haut d'Europe avec ses 9 trous – par 33 – et le seul auquel on accède en télécabine.

Que ce soit à Naturlandia, à Vallnord ou en Grandvalira, la distraction est assurée en famille ou entre amis.



GRANDVALIRA

Familypark
Canillo



activités

- > Aire de jeu pour enfants : toboggans et autres modules, zone de châteaux gonflables, piscines de boules et une aire de jeu à l'air libre avec des jeux de société géants.
- > Minigolf.
- > Circuit de véhicules électriques.
- > Trampolines.
- > Circuit Fornatura : circuit pédagogique de flore et faune.
- > Tir à l'arc.
- > Tubbing.
- > Dévalkart.
- > Acrojump.
- > Arapaho.
- > Promenades à cheval ou à dos d'âne.

activités aquatiques

Pédalos <
Canoës <

points de restauration

Forn de Canillo <
Self-service
Cafétéria de la Télécabine <

GRANDVALIRA

golf
SOLDEU

Terrain de golf de 9 trous – par 33 – dans un environnement incomparable. Le terrain de golf le plus haut d'Europe, à 2 250 m d'altitude, conçu par Jeremy Penn. On y accède par une télécabine de 8 places. Il compte un centre de formation, une zone de practice et des instructeurs.

Il dispose également d'un club house pour savourer la meilleure gastronomie et admirer des vues extraordinaires. Toute une expérience en altitude !



Centrale de réservations :
Tél : (+376) 891 800

Informations :
Tél : (+376) 891 818
info@grandvalira.com
www.grandvalira.com



fiche technique

- dénivelé** 930 m (2.640 m-1.710 m)
- domaine skiable** 205km
- pistes balisées** 193 km
- pistes**
- 110 pistes:
 - 15 vertes
 - 43 bleues
 - 30 rouges
 - 24 noires
 - 3 stades de compétition (2 homologués par la FIS)
 - 5 snowparks:
 - Snowpark El Tarter
 - Snowpark Isard's Pas de la Casa
 - Snowpark Xavi Grau Roig
 - Snowpark nocturne El Peretol
 - Snowpark Olé (zone d'initiation à Grandvalira-Encamp)
 - 1 boarder cross permanent (Pas de la Casa)
 - 2 circuits pour enfants (Grau Roig et Pas de la Casa)
- Centre d'activités d'aventures**
- 1 circuit de ski nordique
 - 4 circuits de raquettes:
 - 1 circuit de motos
 - 1 base de vols en hélicoptère Grau Roig
 - 1 circuit de buguis à El Tarter
- capacité** 100.700 skieurs / heure
- 67 remontées**
- 1 funitel
 - 3 télécabines
 - 14 télésièges débrayables
 - 14 télésièges fixes
 - 16 téléskis
 - 9 fils-neige
 - 10 tapis roulants
- neige de culture école de ski et de snowboard**
- 975 canons à neige
 - Enneigement : 60,5 % du domaine skiable
 - 450 moniteurs diplômés
 - 7 centres
 - 6 jardins de neige
 - 4 garderies
 - 5 centres médicaux
 - 40 points de restauration
 - 14 parkings :
 - 10 extérieurs
 - 4 couverts

activités complémentaires



Raquettes de neige, motoneige, chiens de traîneau, tubing, buggies, orientation, construction d'igloos, rafting sur neige, vols panoramiques en hélicoptère et bien d'autres choses encore !

HÔTEL IGLOO GRANDVALIRA : Avez-vous déjà dormi dans un igloo à 1 200 m d'altitude ? Venez découvrir l'hôtel igloo GrandValira qui compte un restaurant et un jacuzzi.

services

restaurants	40 points de restauration
écoles de ski et snowboard	7 avec 450 moniteurs diplômés
garderies	4
jardins de neige	6 pour enfants de 3 à 6 ans
centres médicaux	5
location de matériel	4 magasins au pied des pistes
parkings	10 découverts et 4 couverts



Informations générales
Tél : (+376) 891 818
info@grandvalira.com
www.grandvalira.com





vallnord
ANDORRA



activités

- > Tir à l'arc
- > Karts
- > Quads adultes
- > Équitation
- > Véhicules tout terrain 4x4
- > Jump
- > Tyrolienne
- > Paintball laser
- > Karting



activités pour enfants « pekepark »

- Descente en karts / Karts électriques <
- Jeux gonflables / trampolines <
- Quads pour enfants <
- Jump <
- Petit train électrique <
- Tyrolienne <
- Poneys <

activités de montagne

- > Randonnée
- > Vias ferratas
- > Canyoning
- > Escalade sur mur d'entraînement
- > Saut à l'élastique
- > Parc à cordes
- > Excursions en télécabine et télésiège
- > Découverte des lacs Tristaina et Creussans
- > Golf
- > Pêche
- > Plongée
- > Cyclisme

bike park

- Location de VTT <
- Descente en VTT <
- Four Cross <
- Wood park <
- École de Mountain Bike <



Sector Pal: (+376) 878 000
Sector Arcalis: (+376) 739 600
vallnord@vallnord.com
www.vallnord.com



vallnord
ANDORRA

fiche technique

situation à 5 km d'Andorre la Vieille
(télécabine La Massana)

cotes de 1 550 à 2 625 m

dénivelé 1 010 m

équipement

- 45 remontées mécaniques
- 1 téléférique
- 1 télécabine 2 S (16 places)
- 1 télécabine 6 places
- 4 télésièges débrayables 6 places
- 3 télésièges débrayables 4 places
- 7 télésièges fixes 4 places
- 2 télésièges fixes 2 places
- 14 téléskis
- 5 fils-neige
- 6 tapis roulants
- 385 canons à neige artificielle

capacité 55 690 skieurs / heure

pistes

- 93 km
- Aires de freestyle
- Aires de freeride
- Wood park
- Boarder Cross
- Aires de slalom

sup. de neige artificielle 42,5 km



activités complémentaires



Speedride, parapente, héliski, plongée sous la glace, vols en hélicoptère, raquettes, chiens de traîneaux, motoneige pour adultes et pour enfants, jump, raquettes, ski-bikes, trikke skki, traîneaux, airboard, etc. Service gratuit continu de navettes entre les 3 secteurs : Arcalís, Arinsal et La Massana (Pal).

services

restaurants	1 restaurant brasserie 2 restaurants à la carte 5 restaurants self-service 2 buffets libres 3 bars cafétérias 8 snack-bars panoramiques
écoles de ski et snowboard	3 (ski alpin et snowboard) 250 moniteurs
baby club	3 pour enfants de 1 à 4 ans
parcs de neige	3 pour enfants de 4 à 8 ans
magasins	3 magasins de marchandisage, presse, cadeaux et service photographique
centres médicaux	3
location de matériel	6 magasins de location et vente de matériel au pied des pistes
parkings	12 pour une capacité de 8 200 véhicules
aires de pique-nique	5 sales
aires de garde-skis	4
aires de consignes	3
distributeurs automatiques	3



Informations générales :
Tél : (+376) 878 000
vallnord@vallnord.com
www.vallnord.com





naturlandia
SANT JULIÀ DE LÒRIA



activités

- > TOBOTRONC (le toboggan alpin le plus long du monde)
- > Randonnée
- > Nordic walking
- > Centre Pédagogique sur la nature
- > Location et circuits de VTT avec moniteur
- > Circuit de loisir en vélo
- > Toboggans d'été TUBBY et MINITUBBY





autres activités

- Paintball <
- Tir à l'arc <
- Zone d'entraînement pour golfeurs <
- Patinoire (glace synthétique) <
- Itinéraire nature à cheval <
- Chiens de traîneaux <
- Quads (excursions guidées avec moniteur) <
- Activités pour enfants : <
- Parc d'aventures INUIT, véhicules électriques, miniquads, zone de jeux gonflables, trampolines, promenade en poney, baby parc



Camp Base

Centrale de réservations : Tél : (+376) 741 444
Tél : (+376) 741 463 info@naturlandia.ad
reserves@naturlandia.ad www.naturlandia.ad



naturlandia
SANT JULIÀ DE LÒRIA

fiche technique

Terrain de neige de La Rabassa

situation	à 17 km de Sant Julià de Lòria
cotes	de 1970 à 2160 m
dénivelé	190 m
pistes de ski de fond	15 km
terrain de neige	150 ha
pistes tracées	15 km
difficulté	20% débutants, 35% niveau intermédiaire, 45% experts
piste descente nordique pour enfants	Piste école (60 m / 6% de dénivelé)
stade d'apprentissage	Pré de Conangle (1 km)
niveau débutant	piste verte de Conangle (1,5 km)
niveau intermédiaire	piste bleue Pleta de les mules (5,5 km)
niveau intermédiaire	piste bleue Pista del bosc (1,8 km)
niveau expert	piste rouge Roca de Pimes (6,5 km)
remontées mécaniques	tapis roulant de 40 m de longueur et d'une capacité de 1 300 personnes/heure 1 télésiège pour enfants (remontées de toboggans tubby avec 3 pistes de 90 m) capacité de 380 personnes/heure
skieurs / jour	500
parkings au pied des pistes	7000 m ² (150 places)
premiers secours	1
salles polyvalentes	2
guichet et informations	1
bar restaurant	1
magasin	1
location de matériel	1
activités hiver	École de ski (location de matériel), raquettes (circuits guidés et location), centre sur la nature, marche nordique, parc aventure Inuit, parc de toboggans de neige TUBBY et MINITUBBY, baby parc, motoneige, quad sur neige (excursions guidées avec moniteur), circuit pour enfants en motoneige, chiens de traîneau.
activités été	Randonnée pédestre, marche nordique, centre sur la nature, VTT (circuit avec moniteur et location), toboggans d'été TUBBY et MINITUBBY, randonnée équestre, baby parc, quads (excursions guidées avec moniteur), châteaux gonflables, chiens de traîneau

activités complémentaires



Tobotronc (le toboggan alpin le plus long au monde)

situation	à 8 km de Sant Julià de Lòria
longueur descente/montée	3.550 m / 1.700 m
dénivelé maximal en montée	60%
dénivelé moyen en descente	10%
capacité	500 personnes/heure
vitesse de la montée	2,5 m/seconde
durée moyenne de la montée	11 min
vitesse maximale de la descente	40 km/heure
durée moyenne de la descente	8 min

Camp base

situation	à 8 km de Sant Julià de Lòria
parkings	8.000 m ² (200 places)
premiers secours	1
magasin	1
salles d'accueil et informations	1
bar restaurant	1
guichet et informations	1
activités	Tir à l'arc, patinoire (glace synthétique), Monster Bikepark, Paintball, zones de jeux gonflables, mini-véhicules électriques, Baby park.



Centrale de réservations :
Tél : (+376) 741 463
reserves@naturlandia.ad

Camp Base
Tél : (+376) 741 444
info@naturlandia.ad
www.naturlandia.ad



Parador Canaro



Une manière de s'initier au ski, aussi bien pour les enfants que pour les adultes. Il faut souligner la facilité d'accès à tous nos services : vous pouvez voir ce que font vos enfants sans avoir à vous déplacer ; tout est pensé pour votre confort et votre sécurité.

Nous disposons également d'une zone de traîneaux qui s'adresse aux plus petits, une manière amusante de familiariser les enfants avec le monde de la neige.

Diverses activités vous attendent dans un environnement de haute montagne et surtout dans une ambiance familiale.

fiche technique

altitude 1.750 m

domaine skiable 3 ha

total pistes 2 (principiants)

**remontées
mécaniques** 2

canons à neige 15



services

Écoles de ski
Professeurs diplômés
Cours particuliers
Restaurant /snack-bar
Terrasse
Location de matériel
Consigne de matériel
Parking au pied des pistes



Tel.: (+376) 751 145
info@skiparadorcanaro.com
www.skiparadorcanaro.com



>>> entreprises et entités



RANDONNÉE GUIDÉE

été

Ensagents Aventures	(+376) 330 720	www.ensagentsaventures.com
Experiencia en Muntanya	(+376) 847 888	www.experienciamuntanya.com
Gües Muntanya Adictes	(+376) 343 812	güesmt@andorra.ad
La Moixera, Educació Ambiental	(+376) 868684	lamoixera@andorra.ad
Muntanya Activa	(+376) 390 776	www.muntanyactiva.com
Natura i Aventura	(+376) 349 542	www.naturaiaventura.ad
OT Andorra la Vella	(+376) 873 103	www.andorralavella.ad
OT Canillo	(+376) 753 600	www.vdc.ad
OT Escaldes-Engordany	(+376) 820 963	www.e-e.ad
OT La Massana	(+376) 835 693	www.lamassana.ad
OT Ordino	(+376) 878 173	www.ordino.ad
OT Sant Julià de Lòria	(+376) 744 045	www.santjulia.ad/turisme
Pas a Pas	(+376) 358 399	www.trekking-andorra.com



ALPINISME

été

Natura i Aventura	(+376) 349 542	www.naturaiaventura.ad
--------------------------	----------------	--



ORIENTATION

été

Experiencia en Muntanya	(+376) 847 888	www.experienciamuntanya.com
Guies Muntanya Adictes	(+376) 343 812	guesmt@andorra.ad
Muntanya Activa	(+376) 390 776	www.muntanyactiva.com
Natura i Aventura	(+376) 349 542	www.naturaiaventura.ad
La Moixera, Educació Ambiental	(+376) 868684	lamoixera@andorra.ad



CIRCUIT D'AVENTURE

été

Bosc Aventura	(+376) 385 077	bosc-aventura@andorra.ad
Ensagents Aventures	(+376) 330 720	www.ensagentsaventures.com
Experiencia en Muntanya	(+376) 847 888	www.experienciamuntanya.com
OT Andorra la Vella	(+376) 873 103	www.andorralavella.ad
OT Encamp	(+376) 731 000	www.encamp.ad
OT La Massana	(+376) 835 693	www.lamassana.ad



CANYONING

été

Experiencia en Muntanya	(+376) 847 888	www.experienciamuntanya.com
Guies Muntanya Adictes	(+376) 343 812	guesmt@andorra.ad
OT Andorra la Vella	(+376) 873 103	www.andorralavella.ad
OT Canillo	(+376) 753 600	www.vdc.ad
OT Ordino	(+376) 878 173	www.ordino.ad
OT Encamp	(+376) 731 000	www.encamp.ad



VIA FERRATA

été

Ensagents Aventures	(+376) 330 720	www.ensagentsaventures.com
Experiencia en Muntanya	(+376) 847 888	www.experienciamuntanya.com
Guies Muntanya Adictes	(+376) 343 812	guesmt@andorra.ad
Muntanya Activa	(+376) 390 776	www.muntanyactiva.com
Natura i Aventura	(+376) 349 542	www.naturaiaventura.ad
OT Canillo	(+376) 753 600	www.vdc.ad
OT Encamp	(+376) 731 000	www.encamp.ad
OT Escaldes-Engordany	(+376) 820 963	www.e-e.ad
OT Ordino	(+376) 878 173	www.ordino.ad
OT Sant Julià de Lòria	(+376) 744 045	www.santjulia.ad/turisme





ESCALADE

été

Guies Muntanya Adictes	(+376) 343 812	guesmt@andorra.ad
Natura i Aventura	(+376) 349 542	www.naturaiaventura.ad
OT Escaldes-Engordany	(+376) 820 963	www.e-e.ad
OT Encamp	(+376) 731 000	www.encamp.ad



MÛR D'ESCALADE

été

Guies Muntanya Adictes	(+376) 343 812	guesmt@andorra.ad
Natura i Aventura	(+376) 349 542	www.naturaiaventura.ad



MURS D'ENTRAÎNEMENT

été

OT Andorra la Vella	(+376) 873 103	www.andorralavella.ad
OT Encamp	(+376) 731 000	www.encamp.ad
OT Ordino	(+376) 878 173	www.ordino.ad



CIRCUIT VTT

été

Desconnecta i aventura't	(+376) 325 599	desconnectaaventurat@andorra.ad
OT Andorra la Vella	(+376) 873 103	www.andorralavella.ad
OT Encamp	(+376) 731 000	www.encamp.ad



LOCATION VTT

estiu

Desconnecta i aventura't	(+376) 325 599	desconnectaaventurat@andorra.ad
OT Andorra la Vella	(+376) 873 103	www.andorralavella.ad



BIKE PARK

été

Grandvalira Bike Park	(+376) 891 800	www.grandvalira.com
Mountain Park Vallnord	(+376) 878 000	www.vallnord.com
Monster Bike Park	(+376) 741 444	www.naturlandia.com
OT Encamp	(+376) 731 000	www.encamp.ad



GOLF

été

Grandvalira Golf Soldeu	(+376) 891 800	www.grandvalira.com
OT Encamp	(+376) 731 000	www.encamp.ad



PITCH & PUTT

été

El Torrent	(+376) 738 613	www.xixerellapark.com
Golf Par 3	(+376) 850 400	www.ordinogoficlub.com



SAUT À L'ÉLASTIQUE

été

Experiencia en Muntanya	(+376) 847 888	www.experienciamuntanya.com
OT Andorra la Vella	(+376) 873 103	www.andorralavella.ad
OT Ordino	(+376) 878 173	www.ordino.ad



ÉQUITATION

été

Centre Equestre el Tarter	(+376) 751 515	
Centre Hípic l'Aldosa	(+376) 837329/325 639	www.hipica-aldosa.com
Hípica Calvó	(+376) 852 111	www.sporthotels.ad
Hípica Casa Bou	(+376) 841 231	www.casabou.ad
Muntanyes Vives	(+376) 323 290	www.muntanyesvives.com
OT Andorra la Vella	(+376) 873 103	www.andorralavella.ad
OT La Massana	(+376) 835 693	www.lamassana.ad





TIR À L'ARC

OT Andorra la Vella	(+376) 873 103	www.andorralavella.ad
OT Encamp	(+376) 731 000	www.encamp.ad
OT Sant Julià de Lòria	(+376) 744 045	www.santjulia.ad/turisme



QUADS

Bringué	(+376) 736 999	www.hotelbringue.com
OT Andorra la Vella	(+376) 873 103	www.andorralavella.ad
Oxigen 2 Andorra	(+376) 836 666	oxigen2andorra@andorra.ad



KARTING

été

Grandvalira Karting Marc Gené	(+376) 891 800	www.grandvalira.com
OT Encamp	(+376) 731 000	www.encamp.ad



BUGGIES

été

Original	(+376) 838 515	www.originalandorra.com
OT Andorra la Vella	(+376) 873 103	www.andorralavella.ad



PAINTBALL

été

Paintball Tokat Andorra	(+376) 330 834	tokat@andorra.ad
--------------------------------	----------------	--



VÉHICULES CHENILLES

été

Gicafer	(+376) 351 400	www.gicafer.com
OT Ordino	(+376) 878 173	www.ordino.ad



NORDIC WALKING

été

Original	(+376) 838 515	www.originalandorra.com
La Moixera, Educació Ambiental	(+376) 868684	lamoixera@andorra.ad



VOLS EN HÉLICOPTÈRE

été

Heliand	(+376) 737 271	www.heliand.com
----------------	----------------	--



IMMERSION EN LACS ET PLONGÉE SOUS-MARINE

été

Diving Andorra	(+376) 868 053 / 350 051	www.divingandorra.com
-----------------------	--------------------------	--



VÉHICULES CHENILLES

hiver

Gicafer	(+376) 351 400	www.gicafer.com
----------------	----------------	--



NORDIC WALKING

hiver

Original	(+376) 838 515	www.originalandorra.com
-----------------	----------------	--





RAQUETTES

hiver

Ensagents Aventures	(+376) 330 720	www.ensagentsaventures.com
Experiencia en Muntanya	(+376) 847 888	www.experienciamuntanya.com
Gicafer	(+376) 351 400	www.gicafer.com
La Moixera, Educació Ambiental	(+376) 868684	lamoixera@andorra.ad
Muntanya Activa	(+376) 390 776	www.muntanyactiva.com
Natura i Aventura	(+376) 349 542	www.naturaiaventura.ad
OT Ordino	(+376) 878 173	www.ordino.ad
OT Encamp	(+376) 731 000	www.encamp.ad
Pas a Pas	(+376) 358 399	www.trekking-andorra.com



VOLS EN HÉLICOPTÈRE

hiver

Heliand	(+376) 737 271	www.heliand.com
----------------	----------------	--



IMMERSION EN LACS ET PLONGÉE SOUS-MARINE

hiver

Diving Andorra	(+376) 868 053 / 350 051	www.divingandorra.com
OT Ordino	(+376) 878 173	www.ordino.ad



HÉLISKI

hiver

Experiencia en Muntanya	(+376) 847 888	www.experienciamuntanya.com
OT Ordino	(+376) 878 173	www.ordino.ad



MOTONEIGE

hiver

Oxigen 2 Andorra	(+376) 836 666	oxigen2andorra@andorra.ad
Gicafer	(+376) 351 400	www.gicafer.com
OT Encamp	(+376) 731 000	www.encamp.ad
Motos de Neu Agencia Armengol	(+376) 324 010	www.agenciaarmengol.es



SKI DE MONTAGNE

hiver

Ensagents Aventures	(+376) 330 720	www.ensagentsaventures.com
OT Ordino	(+376) 878 173	www.ordino.ad
OT Andorra la Vella	(+376) 873 103	
Experiencia en Muntanya	(+376) 847 888	www.experienciamuntanya.com
Natura i Aventura	(+376) 349 542	www.naturaiaventura.ad
Guies Muntanya Adictes	(+376) 343 812	guiesmt@andorra.ad



FREERIDE EXPERIENCE

hiver

Experiencia en Muntanya	(+376) 847 888	www.experienciamuntanya.com
--------------------------------	----------------	-----------------------------



CONSTRUCTION D'IGLOOS

hiver

Pas a Pas	(+376) 358 399	www.trekking-andorra.com
Experiencia en Muntanya	(+376) 847 888	www.experienciamuntanya.com
La Moixera, Educació Ambiental	(+376) 868684	lamoixera@andorra.ad
Muntanya Activa	(+376) 390 776	www.muntanyactiva.com
OT Encamp	(+376) 731 000	www.encamp.ad



FORMATION ARVA/PELLE/SONDE

hiver

Muntanya Activa	(+376) 390 776	www.muntanyactiva.com
Natura i Aventura	(+376) 349 542	www.naturaiaventura.ad
Experiencia en Muntanya	(+376) 847 888	www.experienciamuntanya.com
Pas a Pas	(+376) 358 399	www.trekking-andorra.com
Muntanya Activa	(+376) 390 776	www.muntanyactiva.com
Guies Muntanya Adictes	(+376) 343 812	guiesmt@andorra.ad





Un espace où les émotions sont garanties. En famille ou entre amis, venez vous amuser et pratiquer différents sports et activités trépidantes en groupe comme le patin sur glace, le karting sur glace, le hockey sur glace et le kayak polo, entre autres. Soignez votre forme dans la zone fitness et retrouvez vos forces avec les délicieuses spécialités de notre restaurant.

équipement



- Patinoire
- Piscine climatisée avec solarium extérieur
- Fresquiland (piscine à boules pour enfants)
- Gymnase Urban Gym
- Sauna et UVA
- Terrain multisports
- Terrain de squash
- Terrain de tennis
- Restaurant Sport Planet
- Centre de congrès
 - Salles polyvalentes
 - Salles modulaires



activités

Activités pour familles, groupes d'amis et couples :

- Patinoire (entrée gratuite pour les moins de 5 ans)
- Jardin de glace pour les plus petits (de 4 à 9 ans)
- Initiation au curling
- Matches de waterpolo et de kayak polo dans la piscine chauffée

la nuit

Activités nocturnes à la patinoire :

- Kart sur glace (pour les plus de 16 ans). Faites le plein d'adrénaline à la patinoire ! Avec ou sans dîner.
- Ice laser combat (nouveau) : simulation de combat sur la patinoire avec une technologie laser de pointe, munis des protections d'un joueur de hockey (dès 10 ans).
- Matches de hockey ou de ballon-balai
- Matches de curling (pour toute la famille !)




Informations générales :
Tel. (+376) 800 840
info@palaudegel.ad
www.palaudegel.ad



caldea



www.caldea.com



Installations thermales

Caldea est le centre thermo-ludique en montagne le plus grand du Sud d'Europe. Dans un bâtiment reconnaissable situé au centre du village, nous vous invitons à découvrir les plaisirs et les bienfaits des eaux thermales d'Escaldes-Engordany pour détendre votre corps, retrouver l'équilibre et vous régénérer sans efforts. Tout cela sans objectif thérapeutique.

Espace thermo-ludique

Les eaux thermales de mille et une manières : vapeur, glace, vaporisation, courants, bulles, etc. Tout un monde d'espaces aquatiques, balnéothérapie et hydro-massages et la possibilité de compléter votre séjour avec l'un des 80 traitements à la carte.

grande lagune intérieure
lagune extérieure
jacuzzi extérieur
bains indo-romains
bains islandais
espace d'aqua-massage
bains Sirocco
saunas à lumière relaxante
hammam et vaporisation
relaxation avec des infrarouges
relaxation avec lumière de Wood (lumière noire)

Espace Wellness

Une oasis de détente où règne la paix et la tranquillité, pour profiter d'un traitement personnalisé.

bains aztèques à courants
bains de pamplemousse
hammam
bains watsu relaxants
jacuzzis extérieurs
solarium privé
lits d'eau
bar aquatique



Traitements

Six familles de traitements pour une carte qui en compte plus de quatre-vingts.

massages
rituels de beauté
rituels de bien-être
chocolathérapie
traitements anticellulite
et amaigrissant
services hydrothermaux
et complémentaires



Informations générales :
Tél : (+376) 800 995
info@caldea.ad
www.caldea.com



informations générales

préfixe international :  **+376**

OFFICE NATIONAL DE TOURISME

Tél : 820 214 - info@andorra.ad - www.andorra.ad



réseau des offices du tourisme d'Andorre

CANILLO

Tél : 753 600 - vdc@canillo.ad - www.vdc.ad

ENCAMP

Tél : 731 000 - turisme@encamp.ad - www.encamp.ad

Tél : 834 011 (funicamp) turismefunicamp@encamp.ad - www.encamp.ad

PAS DE LA CASA

Tél : 755 100 - turismepas@encamp.ad - www.encamp.ad

ORDINO

Tél : 878 173 - ot@ordino.ad - www.ordino.ad

LA MASSANA

Tél : 835 693 - turisme@lamassana.ad - www.lamassana.ad

ANDORRA LA VELLA

Tél : 873 103 - turisme@comuandorra.ad - www.andorralavella.ad

SANT JULIÀ DE LÒRIA

Tél : 744 045

turisme.lauredia@comusantjulia.ad - www.santjulia.ad/turisme

ESCALDES-ENGORDANY

Tél : 890 881

oficinaturisme@e-e.ad - www.e-e.ad

offices de tourisme à l'étranger

BARCELONA Tél : (+34) 93 215 91 04

Pau Claris, 145 08009 Barcelona

infobcn@andorra.es - www.andorra.ad

MADRID Tél : (+34) 91 431 74 53

Alcalá, 73 28009 Madrid

infomad@andorra.es - www.andorra.es

PARIS Tél : (+33) 1 42 61 50 55

26, Av. de l'Opéra 75001 Paris

info@andorre.fr - www.andorre.fr

BRUSSEL·LES Tél : (+32) 2 502 12 11

10 Rue de la Montagne 1000 Bruxelles

info@andorra.be - www.andorra.be

LISBOA Tél : (+351) 21 391 37 40

Embaixada do principado de Andorra em Portugal

Rua do Possolo, n.º 76, 2º

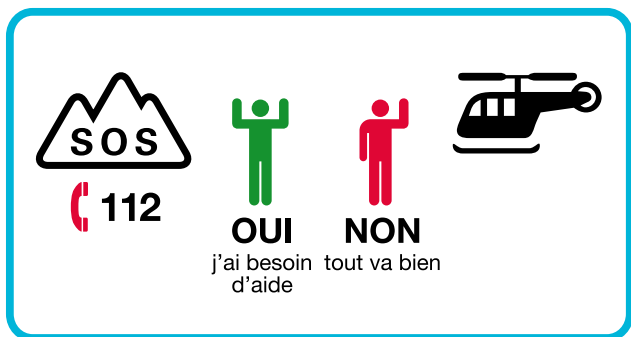
1350-251 Lisboa

embaixada@andorra.pt - www.andorra.pt

services

POLICE : bureaux : (+376) 872 000 / urgences : 110
POMPIERS : bureaux : (+376) 800 020 / urgences : 118
HOPITAL NOSTRA SENYORA DE MERITXELL : (+376) 871 000
SERVICE MÉDICAL D'URGENCE (SUM) : 116
URGENCES : (+376) 871 011
AMBULANCES : bureaux : (+376) 800 020 / urgences : 118
CROIX ROUGE ANDORRANE : (+376) 808 225
RENSEIGNEMENTS TÉLÉPHONIQUES NATIONAUX : 111
RENSEIGNEMENTS TÉLÉPHONIQUES INTERNATIONAUX : 119
INFORMATIONS MÉTÉOROLOGIQUES : (+376) 848 851
INFORMATIONS HORAIRES : 157
FÉDÉRATION ANDORRANE D'ALPINISME (FAM) : (+376) 867 444
CLUB PYRÉNÉEN ANDORRAN (CAP) : (+376) 722 240
INFORMATIONS ROUTIÈRES EN FRANCE : (+33) 5 61 02 75 75
INFORMATIONS ROUTIÈRES EN ESPAGNE : (+34) 93 567 40 00

conseils à retenir en montagne



- Respectez les indications.
- Préparez vos sorties selon votre expérience et votre forme physique.
- Emportez de l'eau et des aliments, par exemple des fruits secs ou des fruits.
- Respectez la nature et ne dérangez pas les animaux.
- Prévoyez un équipement, des vêtements et des chaussures adaptés au type et à la durée de l'excursion.
- N'oubliez pas votre téléphone portable pour pouvoir joindre les équipes de secours, en cas d'urgence.
- Renseignez-vous sur les prévisions météo.
- Ramassez vos déchets et déposez-les dans la poubelle la plus proche.

>>> publications



notes _____



Andorra Turisme

www.andorre.fr